

**Буква В.**

**Волга – великая русская  
река.**

**Исток Волги**

*«Каждая страна имеет свою национальную реку. Россия имеет Волгу – самую большую реку в Европе, царицу наших рек. И я поспешил поклониться её величеству Волге!»*

*(Александр Дюма)*



У реки есть свой памятник под названием «Волга» или «Мать-Волга», торжественно открытый в 1953 году в Рыбинске.



12-метровая скульптура женщины взмахом руки словно приветствует корабли, в другой руке — свиток чертежей, а внизу кружит чайка. Ночью памятник красиво подсвечивается. Но подойти к нему нельзя — монумент стоит в запретном месте — на островке между шлюзами и зданием Рыбинской ГЭС



Больше половины запасов воды в Волге — это растаявшие снега (60 процентов), поэтому год от года полноводность реки зависит от того, насколько снежной была зима. Примерно треть — это грунтовые воды, а 10 процентов дают дожди.

Основное пополнение воды в Волге происходит за счёт выпадения снега, дождя, грунтовых вод.


Половодье происходит в апреле-июне



Маленький ручеёк течет из ключа у деревни  
Волговерховье в Тверской области на  
Валдайской возвышенности на высоте 228 м.  
Устье реки лежит на 28 м ниже уровня моря.  
Волга – река внутреннего стока, то есть не  
впадающая в мировой океан

Только в Тверской области, на истоке Волги,  
можно стоять одной ногой на правом берегу  
великой русской реки, а другой - на левом.

Волга - исторически один из первых торговых путей, соединявших север современной России с центральными и южными регионами, поэтому по ее течению закономерно возникали крупные города



г. Ржев, 1216 г.



**РЖЕВ** —  
ГОРОД ВОИНСКОЙ СЛАВЫ

200 км от истока Волги




г. Зубцов, 1216





Г. Старица, 1297 г




*"В лето 1297 срублен бысть городок на Волзе ко  
Зубцову на Старице", - написано на табличке*

г. Тверь, 1135




В черте города в Волгу впадают реки Тьмака и Тверца



На территории  
Московской области  
протяженность Волги  
всего 9 километров  
(протекает на севере в  
районе Дубны)



Через канал имени Москвы в Москву-реку из  
Иваньковского водохранилища на Волге  
поступает вода, без которой было бы  
невозможно водоснабжение столицы и  
полноценное судоходство в черте города



На берегу Волги располагается один из древнейших городов России — **Уglich**, который был возведен в **937** году



Река Волга самая полноводная и крупная река Европы. Волгу называют величественной, царицей всех русских рек. Река Волга протекает в Европейской части России через территорию 11 областей и 4 республик

Длина Волги – 3694 км

Максимальная ширина Волги -13 км!

Средняя глубина Волги 8 – 11 м, на отдельных участках 15 – 18 м



В течении условно выделяют три участка реки:

- Верхняя Волга** – от истока до Нижнего Новгорода (устье Оки)
- Средняя Волга** – от устья Оки до устья Камы.
- Нижняя Волга** – от устья Камы до Каспийского моря

На берегах Волги стоит 67 российских городов, из них четыре города-миллионера:

**1) Нижний Новгород** расположен в месте впадения в Волгу реки Ока. Ока делит Нижний Новгород на две части: верхняя часть на Дятловых горах; нижняя часть — на левом берегу Оки



Средняя Волга начинается у Нижнего Новгорода, где в нее впадает самый большой ее правый приток — Ока



## 2. Казань –

столица Республики Татарстан, крупный порт  
на левом берегу реки Волга



Символ Казани — Казанский кот



Карета самой  
Екатерины II(в  
свое время  
она приезжала  
в Казань)  
вылита из  
чугуна точь в  
точь как и  
было тогда

### 3. Самара – город расположенный в среднем Поволжье России

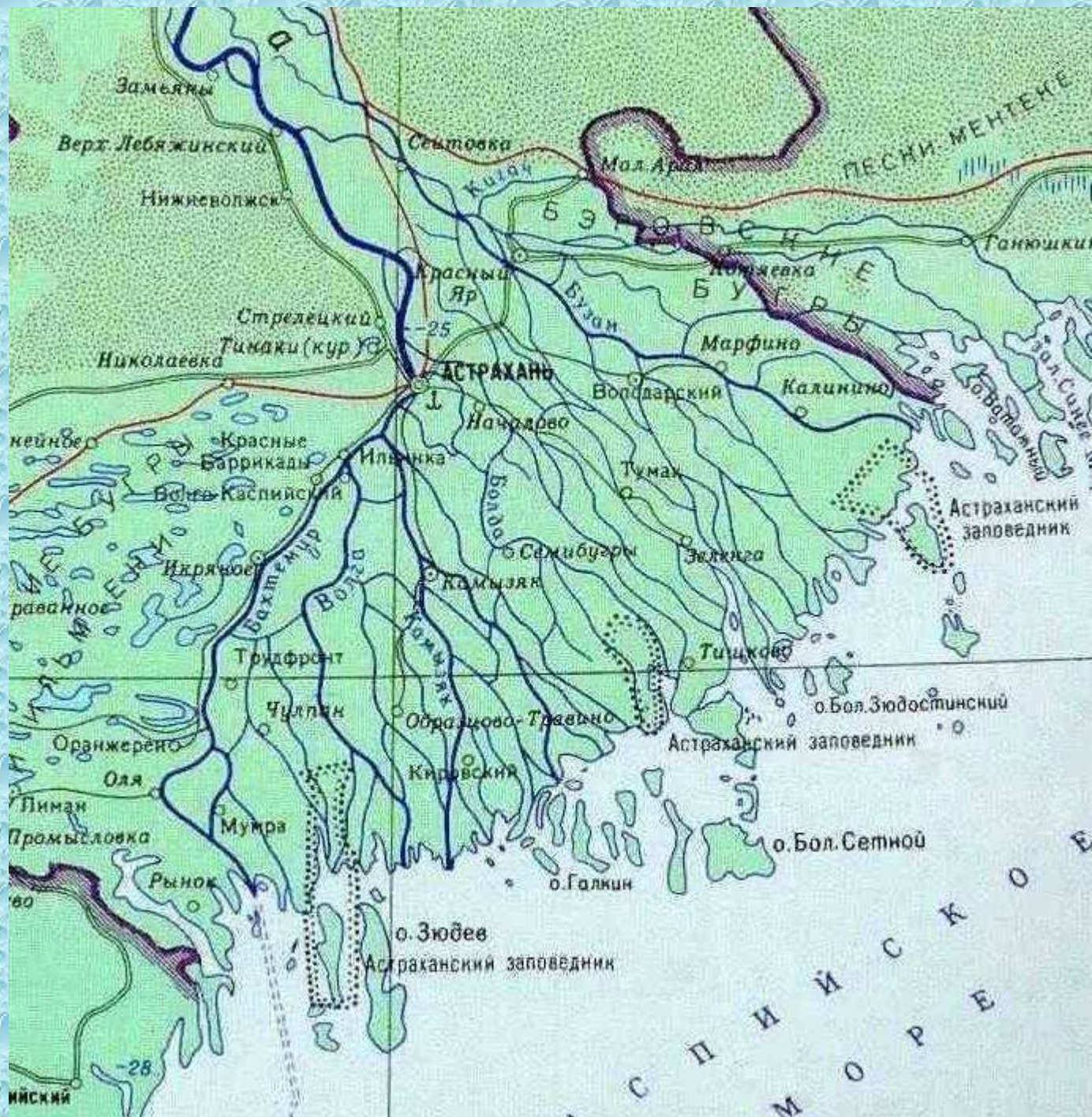


## 4. Волгоград – расположился на западном берегу реки Волги в её нижнем течении




Уникальный природный памятник - Тополь на площади Павших борцов, который пронес свою жизнь через великую битву





Дельта Волги,  
крупнейшая речная  
дельта Европы. У неё  
около 500 рукавов,  
мелких речек и  
протоков.



В дельте Волги находится Астраханский заповедник. Это просто удивительное и уникальное место



Белые журавли, белые цапли с  
кружевным оперением,  
розовые фламинго и пеликаны



Самым крупным обитателем реки признана белуга — она входит в реку для нереста, в остальное время находясь в Каспийском море, раньше белуга доходила до Твери, но сейчас ее останавливают ГЭС



**Белуга** —  
одна из самых  
крупных  
пресноводных  
рыб,  
достигает  
**полутора**  
**тонн** массы  
и длины  
**4,2 м**



## 20 мая – Праздник День Волги.

Старт традиции был положен в  
Нижнем Новгороде



В этот день на берегах Волги проводят субботники, устраивают экологические квесты, соревнования по сбору мусора, фотовыставки, встречи ученых, ярмарки, концерты





Волга — место, где зародилась профессия бурлаков, каждый сезон на реке выполняли непосильный труд до 600 тысяч человек.

Г. Рыбинск, Ярославльская область



Н.А. Некрасов писал:  
*«Выдь на Волгу, чей  
стон раздаётся над  
великою русской  
рекой? Этот стон у  
нас песней зовётся,  
то бурлаки идут  
бечевой»...*



Картина русского художника Ильи Ефимовича Репина, созданная в 1870-1873 годах. Изображает артель бурлаков во время работы. Картина имеет размеры 131,5×281 см и находится в Русском музее в Санкт-Петербурге

Скульптурная композиция «Бурлаки на Волге» изображает бронзовую раму-мольберт, на которой представлены бурлаки и баркас. Интересным является тот факт, что размер «холста» соответствует реальной картине, а сам фон является естественным, поскольку между самой рамой и бурлаками просматривается сама Волга и небо.



г. Самара,  
2014 г.

Источники: <https://www.myjane.ru/articles/text/?id=17061>

сайт [www.inmoment.ru](http://www.inmoment.ru)

Фотографии взяты из свободных источников